

«СОГЛАСОВАНО»

Глава МУ

«Администрация

Авиастроительного и

Ново-Савиновского районов

ИК МО г.Казани

И. Л. Алибаев

«    »    2018 г.



«УТВЕРЖДАЮ»

Директор школы №103

Р.Н.Хабибуллин

«    »    2018 г.



«СОГЛАСОВАНО»

Начальник отделения по

Авиастроительному и


Ново-Савиновскому районам

ОГИБДД УМВД России

по г. Казани

майор полиции

А.Ю.Кожевников



## ПАСПОРТ

дорожной безопасности образовательного учреждения

**МБОУ «Средняя общеобразовательная русско-татарская школа №103»**

**Ново-Савиновского района г. Казани**

(наименование образовательного учреждения)

2018 г.

### Общие сведения

МБОУ «Средняя общеобразовательная русско-татарская школа №103»

(полное наименование образовательного учреждения)

Ново-Савиновского района г. Казани

Юридический адрес: 420132 г. Казань, ул.Адоратского, 41а

Фактический адрес: 420132 г. Казань, ул.Адоратского, 41а

Руководитель образовательного учреждения:

Директор (руководитель): Хабибуллин Ринат Накипович 522-68-18

(фамилия, имя, отчество)

(телефон)

Заместитель директора

по учебной работе: Афлятунова Фания Гадбельхакимовна 522-68-32

(фамилия, имя, отчество)

(телефон)

Заместитель директора

по воспитательной работе: Гумарова Эльмира Раифовна 522-68-32

(фамилия, имя, отчество)

(телефон)

Ответственные работники

муниципального органа

образования

Главный специалист по ВР

Ф.Ф.Гараева

(должность)

(фамилия, имя, отчество)

Ответственный

от Госавтоинспекции Инспектор (по пропаганде) ОАО и ПБДД

ОГИБДД УМВД России по г. Казани

старший лейтенант полиции

(должность)

Ю.Ю.Валева

(фамилия, имя, отчество)

Ответственные работники за

мероприятия по профилактике

детского травматизма

Зам.директора по ВР

Э.Р.Гумарова

(должность)

(фамилия, имя, отчество)

522-68-32

(телефон)

сети (УДС)\*  
Генералов В.П.  
(фамилия, имя, отчество)

555-07-96  
(телефон)

Руководитель или ответственный  
работник дорожно-эксплуатационной  
организации, осуществляющей  
содержание технических средств  
организации дорожного  
движения (ТСОДД)\*

Калимуллин Р.Р. 562-44-09  
(фамилия, имя, отчество) (телефон)

Количество учащихся 636

Наличие уголка по БДД на первом этаже, возле спортзала  
(если имеется, указать место расположения)

Наличие класса по БДД нет  
(если имеется, указать место расположения)

Наличие автогородка (площадки) по БДД нет

Наличие автобуса в образовательном учреждении нет  
(при наличии автобуса)

Владелец автобуса \_\_\_\_\_  
(образовательное учреждение, муниципальное образование и др.)

Время занятий в образовательном учреждении:

1-ая смена: 8.15 – 14.40 (период)

2-ая смена: \_\_\_\_\_ – \_\_\_\_\_ (период)

внеклассные занятия: 14.00 – 17.00(период)

Телефоны оперативных служб:

02

2914242

03

## Содержание

### I. План-схемы ОУ.

1. район расположения ОУ, пути движения транспортных средств и детей (учеников, обучающихся);
2. организация дорожного движения в непосредственной близости от образовательного учреждения с размещением соответствующих технических средств, маршруты движения детей и расположение парковочных мест;
3. маршруты движения организованных групп детей от ОУ к стадиону, парку или к спортивно-оздоровительному комплексу;
4. пути движения транспортных средств к местам разгрузки/погрузки и рекомендуемых безопасных путей передвижения детей по территории образовательного учреждения.

4

### II. Информация об обеспечении безопасности перевозок детей специальным транспортным средством (автобусом).

1. общие сведения;
2. маршрут движения автобуса до ОУ;
3. безопасное расположение остановки автобуса ОУ.

### III. Приложения:



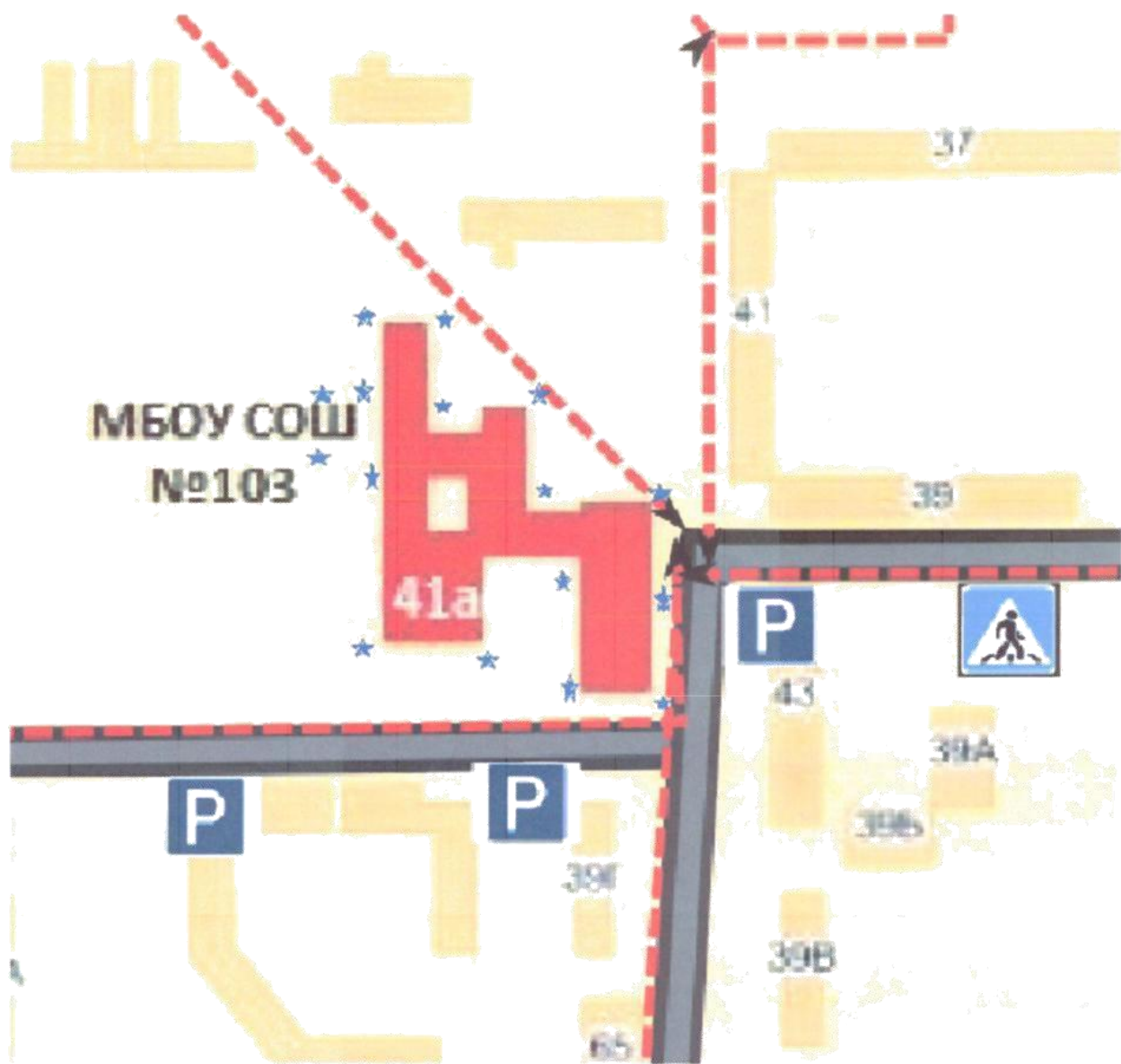
- образовательное учреждение;
- стадион вне территории ОУ, на котором могут проводиться занятия по физической культуре *(при наличии)*;
- парк, в котором преподавателями проводятся занятия на открытом воздухе *(при наличии)*;
- спортивно-оздоровительный комплекс *(при наличии)*;
- жилые дома, в которых проживает большая часть детей (учеников) данного образовательного учреждения;
- автомобильные дороги и тротуары;

### 3. На схеме обозначено:

- расположение жилых домов, зданий и сооружений;
- сеть автомобильных дорог;
- пути движения транспортных средств;
- пути движения детей (учеников) в/из образовательного учреждения;
- уличные (наземные – регулируемые / нерегулируемые) и внеуличные (надземные и подземные) пешеходные переходы;
- названия улиц и нумерация домов.

Схема необходима для общего представления о районе расположения ОУ. Для изучения безопасности движения детей на схеме обозначены наиболее частые пути движения учеников от дома (от отдаленных остановок маршрутных транспортных средств) к ОУ и обратно.

При исследовании маршрутов движения детей необходимо уделить особое внимание опасным зонам, где часто дети (ученики, обучающиеся) пересекают проезжую часть не по пешеходному переходу.



МБОУ СОШ  
№103

41a

37

41

39

P



43

39A

39B

P

P

39C

65



парковка



тротуар



пешеходный переход



столбы освещения

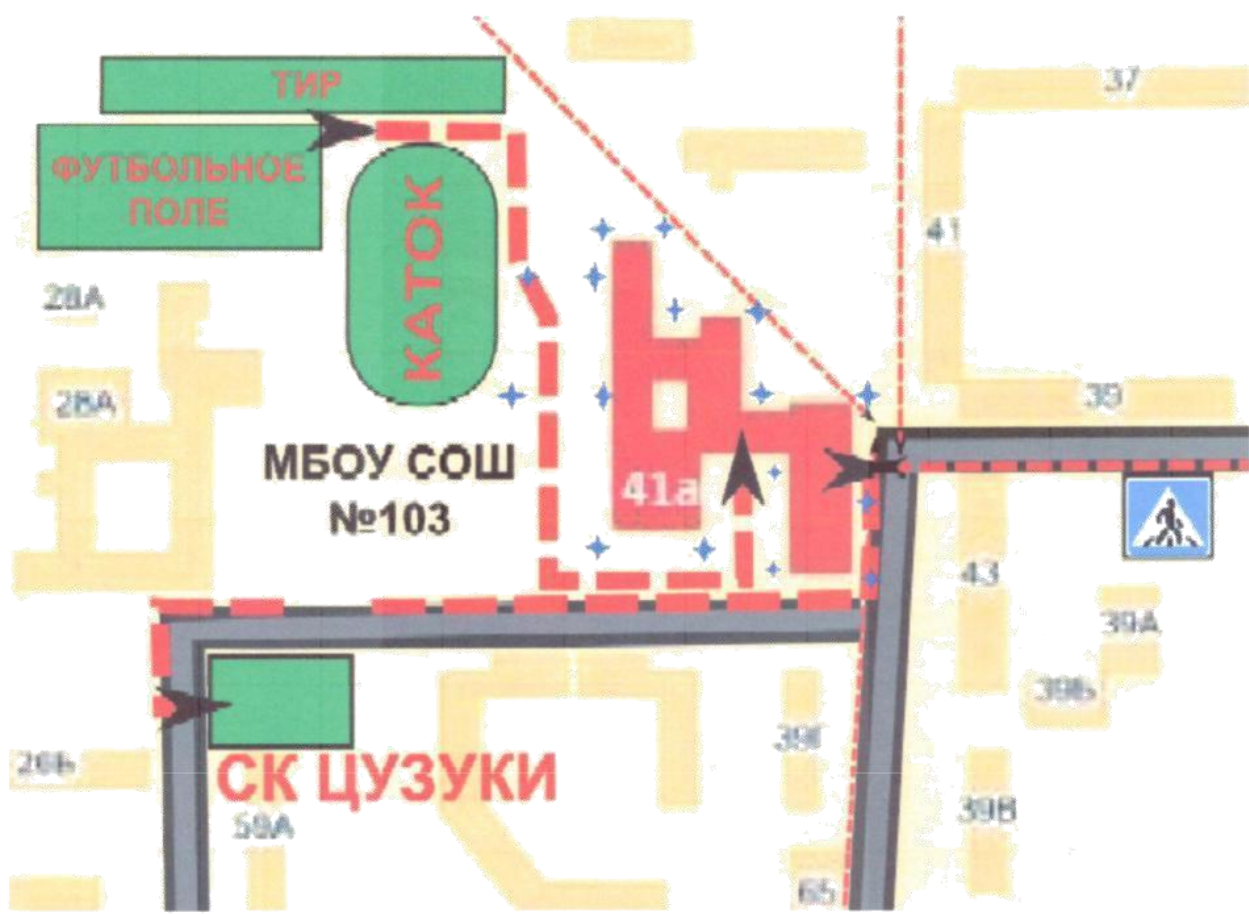
- уличные (наземные – регулируемые / нерегулируемые) и внеуличные (надземные и подземные) пешеходные переходы на подходах к ОУ;
- дислокация существующих дорожных знаков и дорожной разметки;
- другие технические средства организации дорожного движения;
- направление движения транспортных средств по проезжей части;
- направление безопасного маршрута движения детей (учеников, обучающихся);

3. На схеме указано расположение остановок маршрутных транспортных средств и безопасные маршруты движения детей (учеников) от остановочного пункта к ОУ и обратно;

4. При наличии стоянки (парковочных мест) около ОУ, указывается место расположение и безопасные маршруты движения детей (учеников) от парковочных мест к ОУ и обратно.

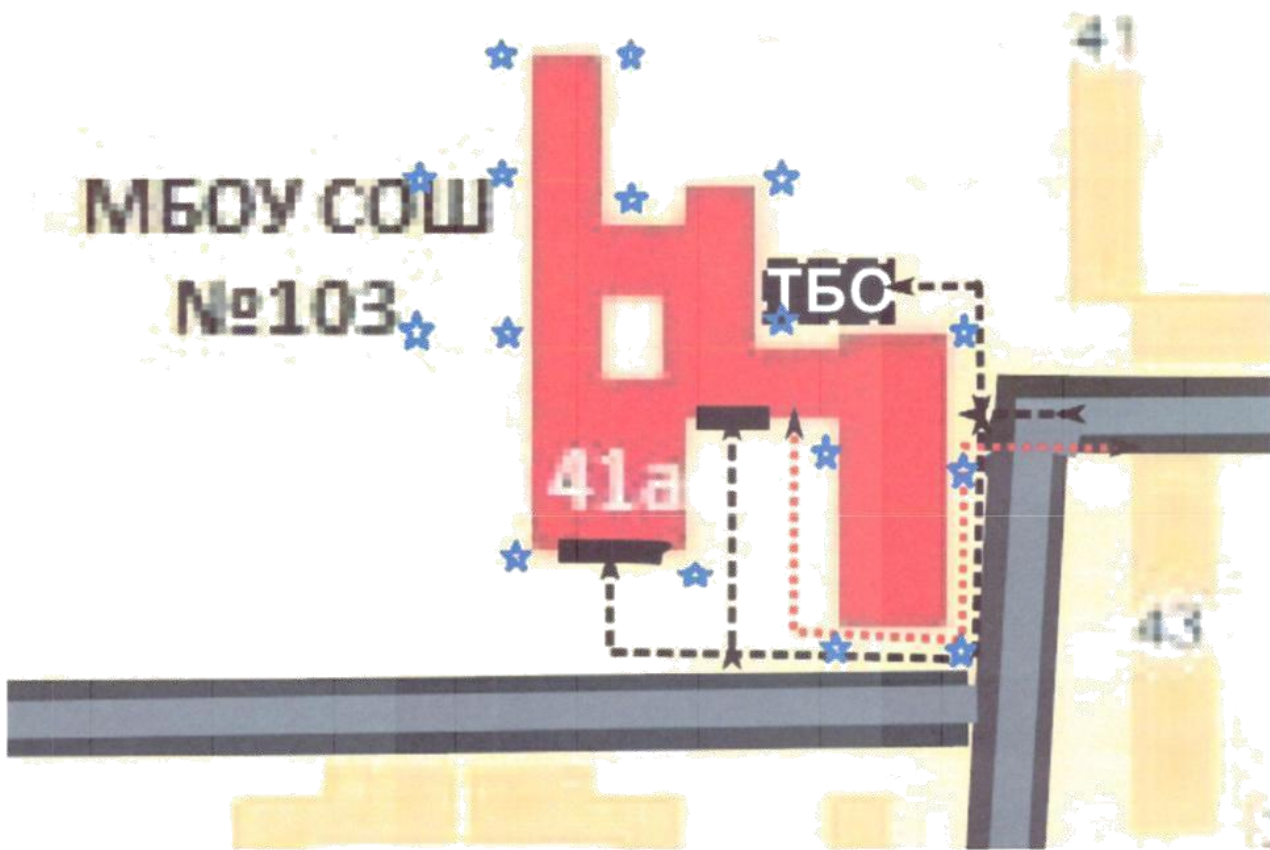
К схеме (в случае необходимости) должен быть приложен план мероприятий по приведению существующей организации дорожного движения к организации движения, соответствующей нормативным техническим документам, действующим в области дорожного движения, по окончании реализации которого готовится новая схема.





★ столбы освещения  
— тротуар

 пешеходный переход



столбы освещения



пути движения транспортных средств



тротуар

## Общие сведения

Марка \_\_\_\_\_

Модель \_\_\_\_\_

Государственный регистрационный знак \_\_\_\_\_

Соответствие конструкции требованиям, предъявляемым к школьным автобусам \_\_\_\_\_

\_\_\_\_\_

### 1. Сведения о водителе автобуса

Фамилия, имя, отчество	Принят на работу	Стаж в категории D	Дата предстоящего мед. осмотра	Период проведения стажировки	Повышение квалификации	Допущенные нарушения ПДД

11

### 2. Организационно-техническое обеспечение

1) Лицо, ответственное, за обеспечение безопасности дорожного движения: \_\_\_\_\_ назначено \_\_\_\_\_, прошло аттестацию \_\_\_\_\_.

2) Организация проведения предрейсового медицинского осмотра водителя: \_\_\_\_\_ осуществляет \_\_\_\_\_ (Ф.И.О. специалиста) \_\_\_\_\_ на основании \_\_\_\_\_ действительного до \_\_\_\_\_.

3) Организация проведения предрейсового технического осмотра транспортного средства:

осуществляет \_\_\_\_\_

(Ф.И.О. специалиста)

на основании \_\_\_\_\_

действительного до \_\_\_\_\_.

4) Дата очередного технического осмотра \_\_\_\_\_

\_\_\_\_\_

5) Место стоянки автобуса в нерабочее время \_\_\_\_\_

меры, исключающие несанкционированное использование \_\_\_\_\_

\_\_\_\_\_

### **3. Сведения о владельце**

Юридический адрес владельца \_\_\_\_\_

Фактический адрес владельца \_\_\_\_\_

Телефон ответственного лица \_\_\_\_\_

12

### **4. Сведения об организациях, осуществляющих перевозку детей специальным транспортным средством (автобусом)**

Рекомендуемый список контактов организаций, осуществляющих перевозку  
детей специальным транспортным средством (автобусом).

### **5. Сведения о ведении журнала инструктажа**



пешеходный переход



место для посадки и  
высадки детей



светофор



тротуар



маршрут автобуса



столбы освещения

Кроме того, рекомендуется дополнять паспорт соответственно фотоматериалами с изображением таких участков, а также с изображением остановочных пунктов и мест ожидания.